

PODOBIZNA Č. 196
POKRÝVKA HLAVY Č. 2

Souřadnice:

50°50'13.614" severní šířky, 14°48'14.904" východní délky

50.8371150N, 14.8041400E

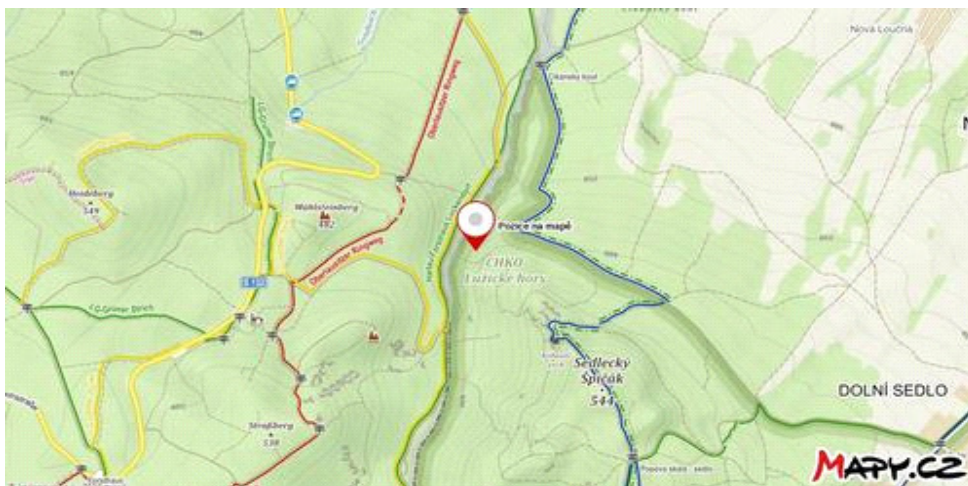
Místo nálezů: lesní cesta Žlebská, Dlouhý žleb

Poznámka:

Na kamenech lze rozpoznat více tváří – v popředí je tvář ve frygické čapce.



Obrázek č. 1



Obrázek č. 2

PODOBIZNA Č. 197
PROSTÉ ZKŘÍŽENÍ Č. 30
TROJÚHELNÍK Č. 94

Souřadnice:

50°50'13.873" severní šířky, 14°48'13.014" východní délky

50.8371869N, 14.8036150E

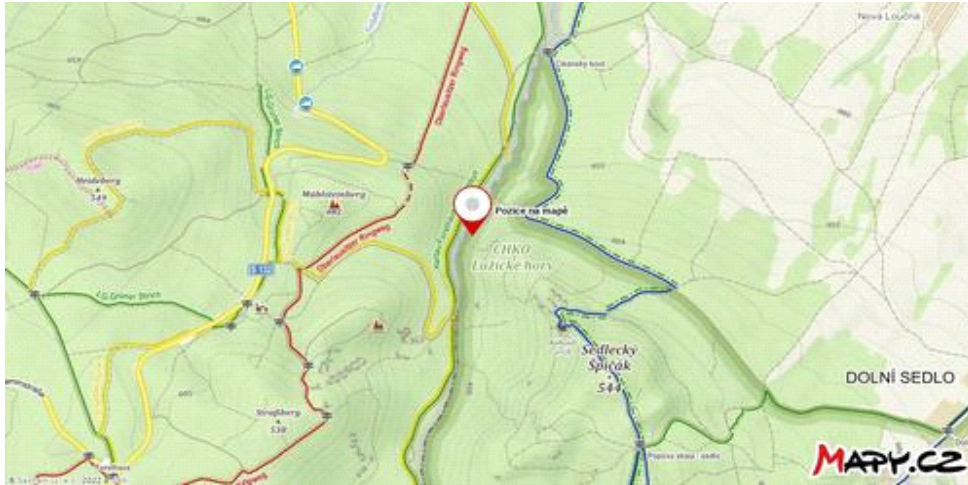
Místo nálezu: lesní cesta Žlebská, Dlouhý žleb

Poznámka:

Na kameni lze kromě tváří vidět i značku prostého zkřížení či náznak svastiky, jež ohraničuje plochy s obličejí. Domněnku, že jde o sluneční kříž, případně tvář samotného boha slunce Dažboga, posiluje vedle trojúhelníku uprostřed i tvář v horní třetině kamene vpravo, jež hledí k nebesům.



Obrázek č. 1



Obrázek č. 2

PODOBIZNA Č. 198

Souřadnice:

50°49'46.996" severní šířky, 14°47'56.288" východní délky

50.8297211N, 14.7989689E

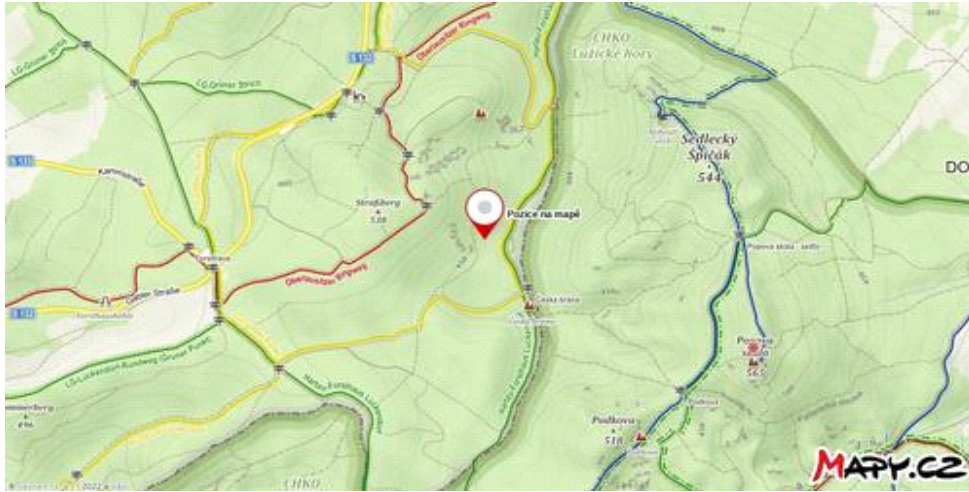
Místo nálezů: lesní cesta Zadní-Rücker Weg, Poutní hora-Straßberg, Německo

Poznámka:

Vedle hlavní tváře lze na soše rozpoznat ještě několik tváří menších.



Obrázek č. 1



Obrázek č. 2

PODOBIZNA Č. 199

Souřadnice:

50°49'45.944" severní šířky, 14°47'54.035" východní délky

50.8294289N, 14.7983431E

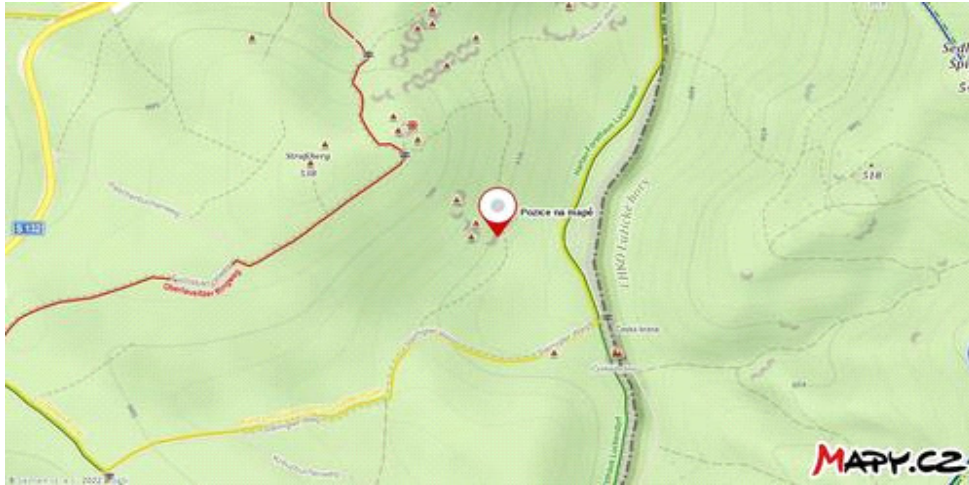
Místo nálezů: lesní cesta Zadní-Rücker Weg, Poutní hora-Straßberg, Německo

Poznámka:

Kromě velké lze na soše rozpoznat i několik menších tváří.



Obrázek č. 1



Obrázek č. 2

PODOBIZNA Č. 200
PES Č. 7
POKRÝVKA HLAVY Č. 1
(čapka)

Souřadnice:

50°49'45.530" severní šířky, 14°47'55.637" východní délky

50.8293139N, 14.7987881E

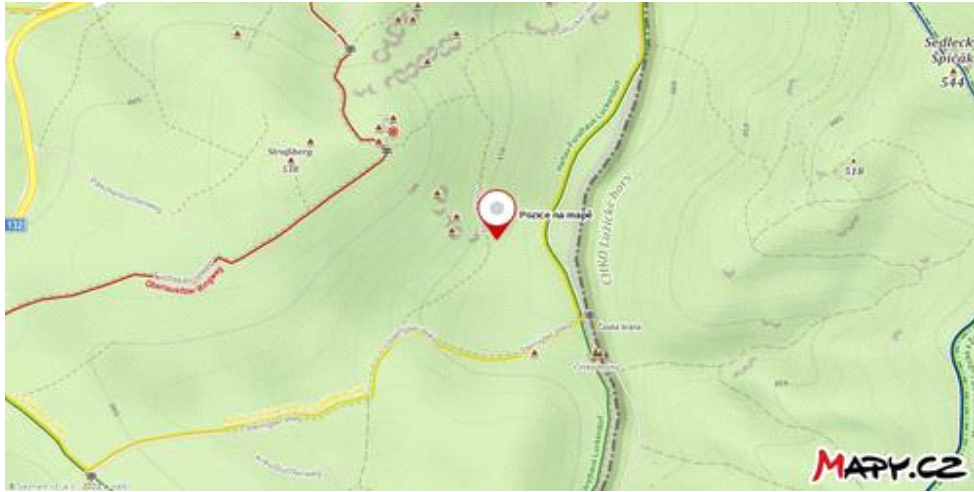
Místo nálezu: lesní cesta Zadní-Rücker Weg, Poutní hora-Straßberg, Německo

Poznámka:

Na soše lze rozpoznat několik tváří včetně zvířecích, z toho nejméně dvou psích. Pokrývka hlavy je vidět na hlavě vpravo nahoře (nejde-li o vlasy).



Obrázek č. 1



Obrázek č. 2

PODOBIZNA Č. 201

Souřadnice:

50°49'40.984" severní šířky, 14°48'4.136" východní délky

50.8280511N, 14.8011489E

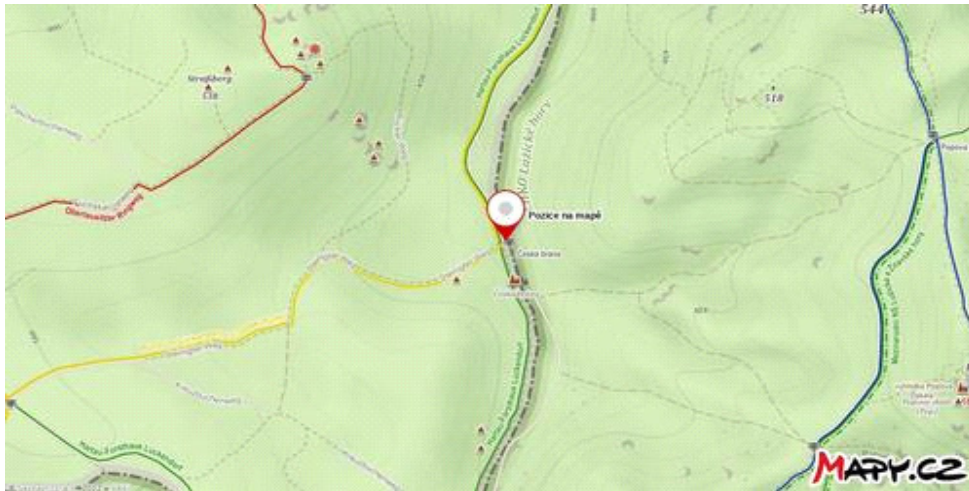
Místo nálezů: lesní rozcestí Česká brána (člen kamenné řady), lesní cesta Kamenitá-Steinigter Weg, Dlouhý žleb, Německo

Poznámka:

Na kamenech lze kromě hlavní v popředí rozeznat více tváří.



Obrázek č. 1



Obrázek č. 2

PODOBIZNA Č. 202

Souřadnice:

50°49'20.705" severní šířky, 14°48'49.108" východní délky

50.8224181N, 14.8136411E

Místo nálezu: lesní cesta Mezilehlá, blízké okolí bohyně Živy, Posvátná hora

Poznámka:

Obrys hlavy má snad nahoře čelenku nebo stuhu.



Obrázek č. 1



Obrázek č. 2

PODOBIZNA Č. 203

Souřadnice:

50°49'20.705" severní šířky, 14°48'49.108" východní délky

50.8224181N, 14.8136411E

Místo nálezů: lesní cesta Mezilehlá, blízké okolí bohyně Živy, Posvátná hora

Poznámka:

Neobvyklá tvář s širokými rýhami a dalšími menšími tvářemi.



Obrázek č. 1



Obrázek č. 2

PODOBIZNA Č. 204
POKRÝVKA HLAVY Č. 3
(papacha)

Souřadnice:

50°48'48.859" severní šířky, 14°50'13.189" východní délky

50.8135719N, 14.8369969E

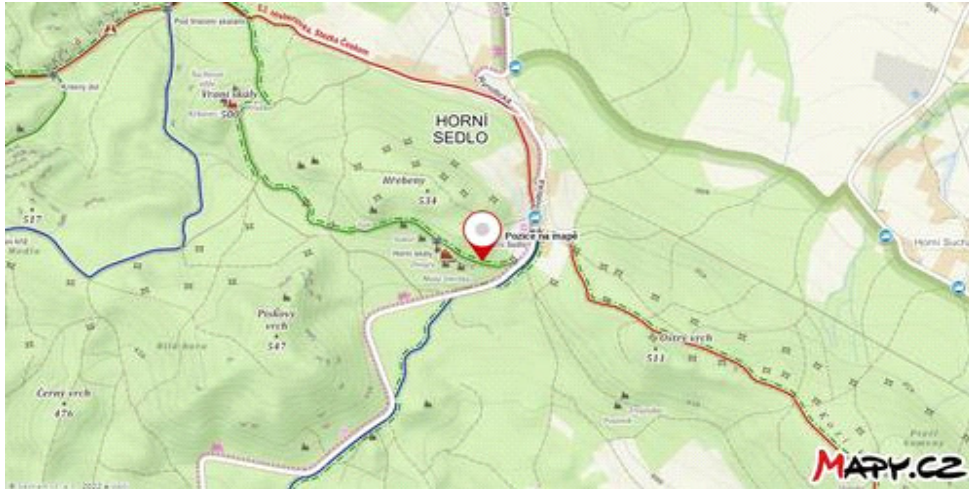
Místo nálezů: lesní cesta Zelená, hora Horní skály

Poznámka:

Na kameni lze rozpoznat vedle velké i několik menších tváří.



Obrázek č. 1



Obrázek č. 2

PODOBIZNA Č. 205

TROJÚHELNÍK Č. 95

Souřadnice:

50°48'48.337" severní šířky, 14°50'13.942" východní délky

50.8134269N, 14.8372061E

Místo nálezů: lesní cesta Zelená, hora Hřebeny (Horní skály)

Poznámka:

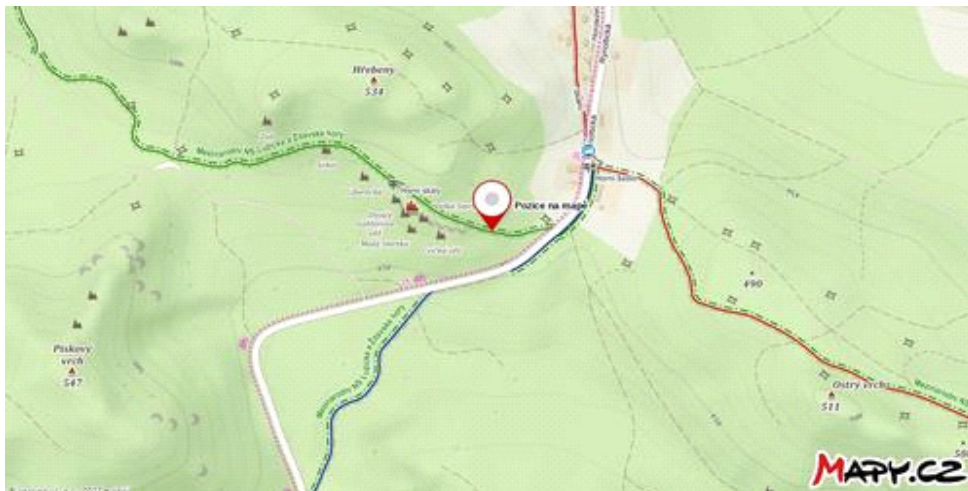
Na kameni lze rozeznat několik tváří, včetně tváří zvířecích (např. slon). Trojúhelník vymezuje pole s další tváří.



Obrázek č. 1/1



Obrázek č. 1/2



Obrázek č. 2

PODOBIZNA Č. 206

TROJÚHELNÍK Č. 96

Souřadnice:

50°48'48.564" severní šířky, 14°50'13.243" východní délky

50.8134900N, 14.8370119E

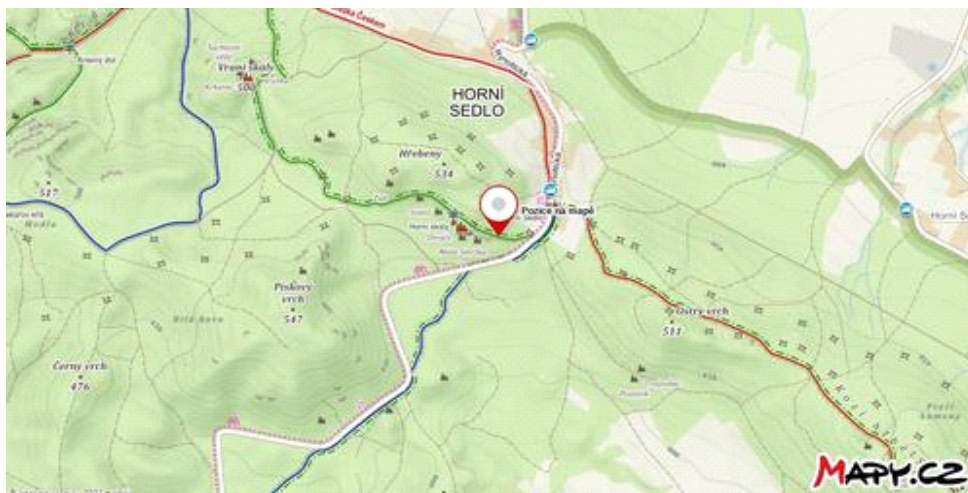
Místo nálezu: lesní cesta Zelená, hora Hřebeny (Horní skály)

Poznámka.

Vedle hlavní (pravděpodobně zvířecí) tváře lze na kameni rozpoznat i tváře další.



Obrázek č. 1



Obrázek č. 2

PODOBIZNA Č. 207
SLUNEČNÍ ČÁRY Č. 6
PRASE Č. 25

Souřadnice:

50°48'48.665" severní šířky, 14°50'11.861" východní délky

50.8135181N, 14.8366281E

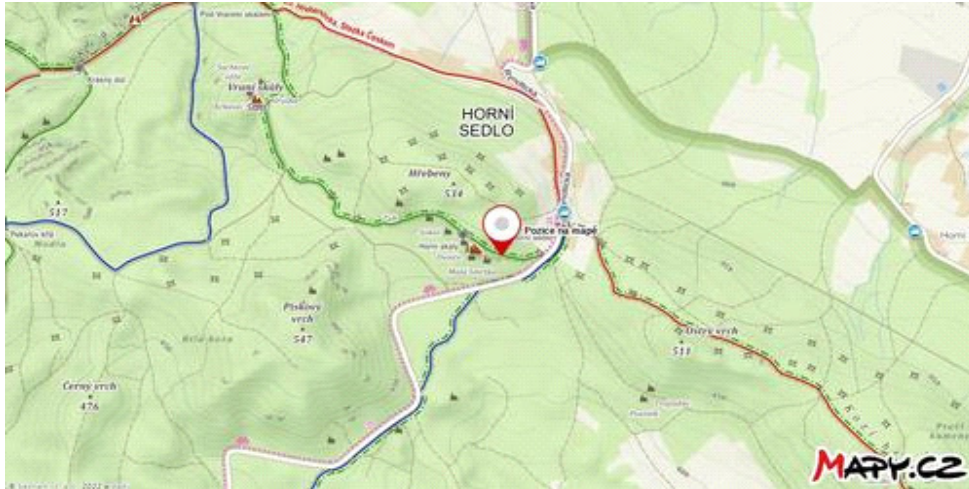
Místo nálezů: lesní cesta Zelená, hora Hřebeny (Horní skály)

Poznámka:

Na kameni lze rozeznat několik tváří; sluneční čáry jsou vyryty na rypáku prasete.



Obrázek č. 1



Obrázek č. 2

PODOBIZNA Č. 208

MEDVĚD Č. 24

Souřadnice:

50°48'47.995" severní šířky, 14°50'13.470" východní délky

50.8133319N, 14.8370750E

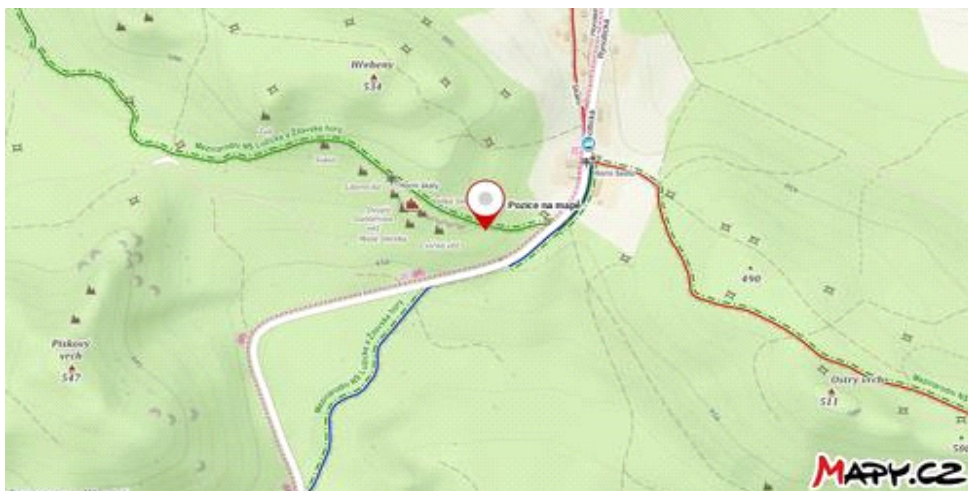
Místo nálezu: lesní cesta Zelená, hora Hřebeny (Horní skály)

Poznámka:

Na kameni lze kromě hlavní tváře rozpoznat několik tváří dalších, a to včetně medvědí (vlevo dole).



Obrázek č. 1



Obrázek č. 2

PODOBIZNA Č. 209

(žena)

Souřadnice:

50°48'47.646" severní šířky, 14°50'12.430" východní délky

50.8132350N, 14.8367861E

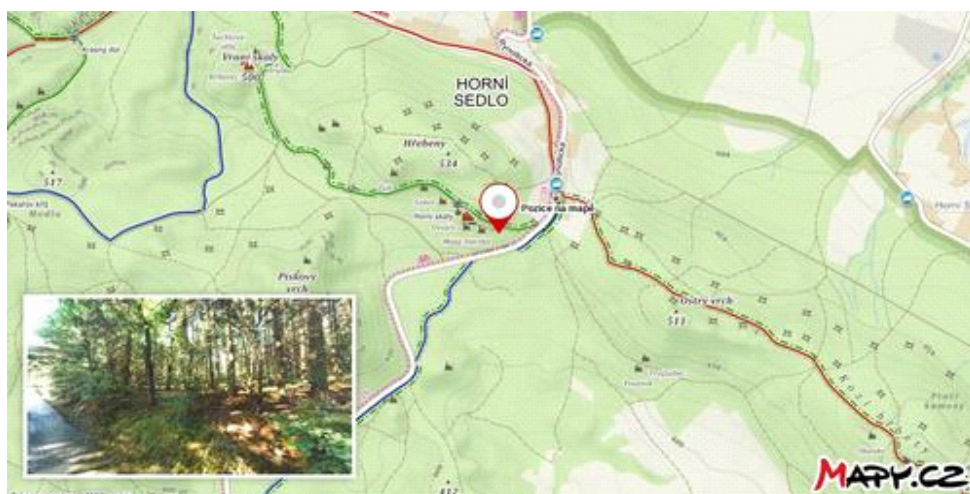
Místo nálezu: lesní cesta Zelená, hora Hřebeny (Horní skály)

Poznámka:

Na soše lze rozeznat vedle ženské tváře i tváře další.



Obrázek č. 1



Obrázek č. 2

PODOBIZNA Č. 210

Souřadnice:


50°48'47.988" severní šířky, 14°50'12.102" východní délky

50.8133300N, 14.8366950E

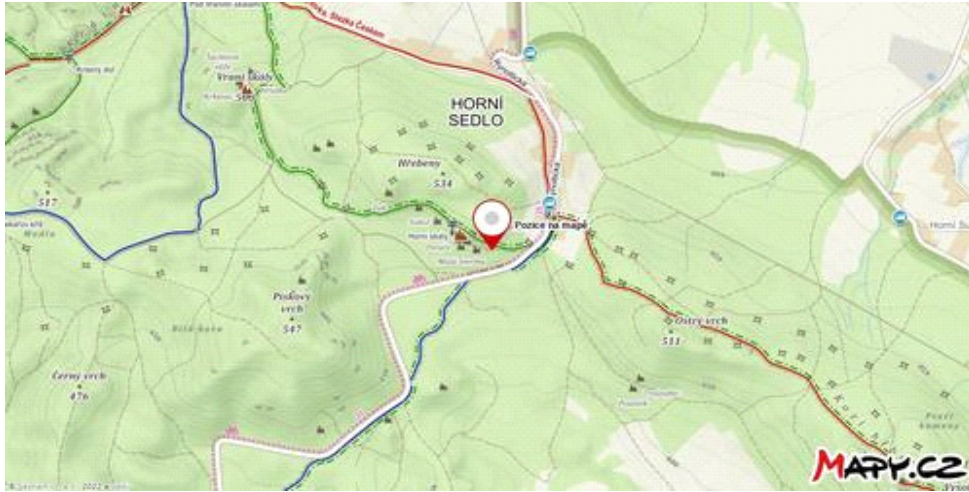
Místo nálezu: lesní cesta Zelená, hora Hřebeny (Horní skály)

Poznámka:

Na vrcholu sousoší jsou vidět tři postavy – vlevo snad čaroděj, uprostřed muž a vedle něj žena s dlouhými vlasy, splývající až k patám (o látkový přehoz se patrně nejedná). Níže lze na skalisku rozpoznat mnoho dalších tváří.



Obrázek č. 1



Obrázek č. 2

PODOBIZNA Č. 211
KOHOUTÍ PAŘÁT Č. 3

Souřadnice:


50°48'48.406" severní šířky, 14°50'6.961" východní délky

50.8134461N, 14.8352669E

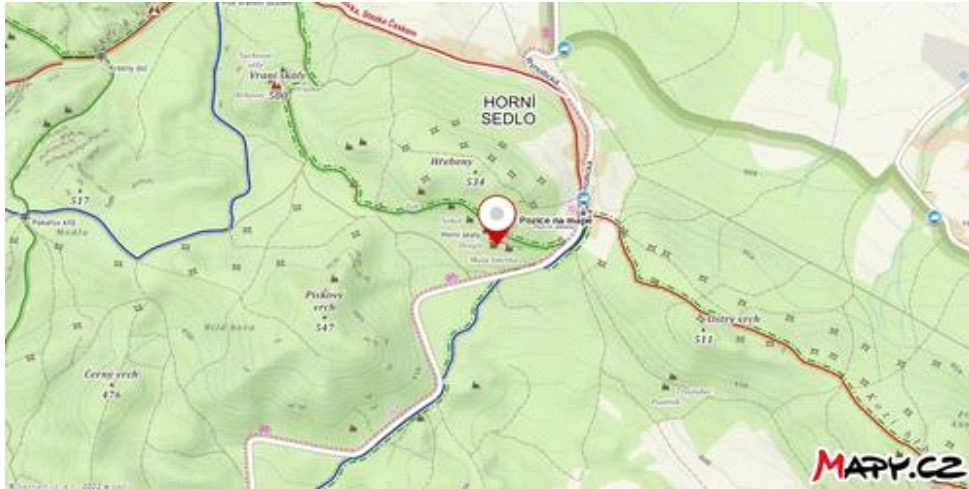
Místo nálezů: lesní cesta Zelená, hora Hřeben (Horní skály)

Poznámka:

Kromě vyrytého otisku kohoutího pařátu a hlavního obličje lze na kamenech rozpoznat několik dalších tváří.



Obrázek č. 1



Obrázek č. 2

PODOBIZNA Č. 212

Souřadnice:


50°48'47.794" severní šířky, 14°50'8.128" východní délky

50.8132761N, 14.8355911E

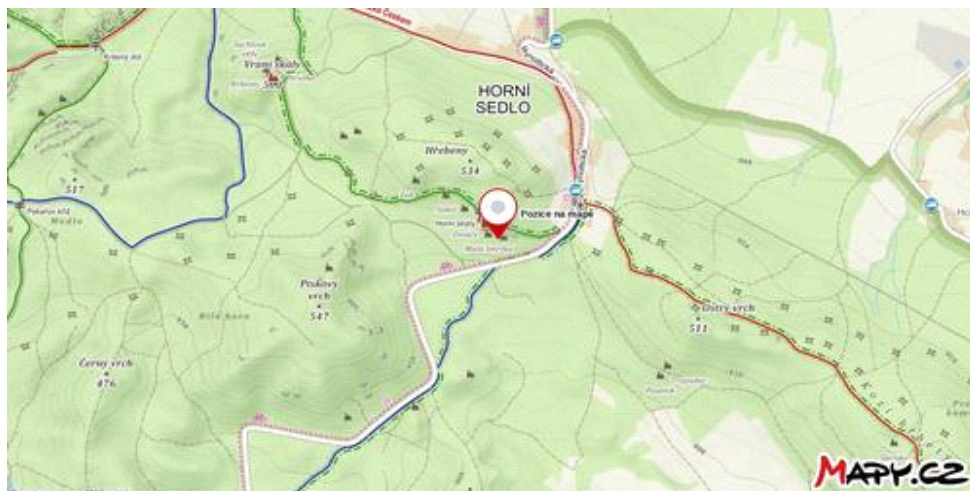
Místo nálezů: lesní cesta Zelená, hora Hřebeny (Horní skály)

Poznámka:

Kromě několika tváří lze v dolní části kamene rozpoznat vyryté prsty s nehty.



Obrázek č. 1



Obrázek č. 2

PODOBIZNA Č. 213

Souřadnice:

50°48'50.735" severní šířky, 14°50'3.080" východní délky

50.8140931N, 14.8341889E

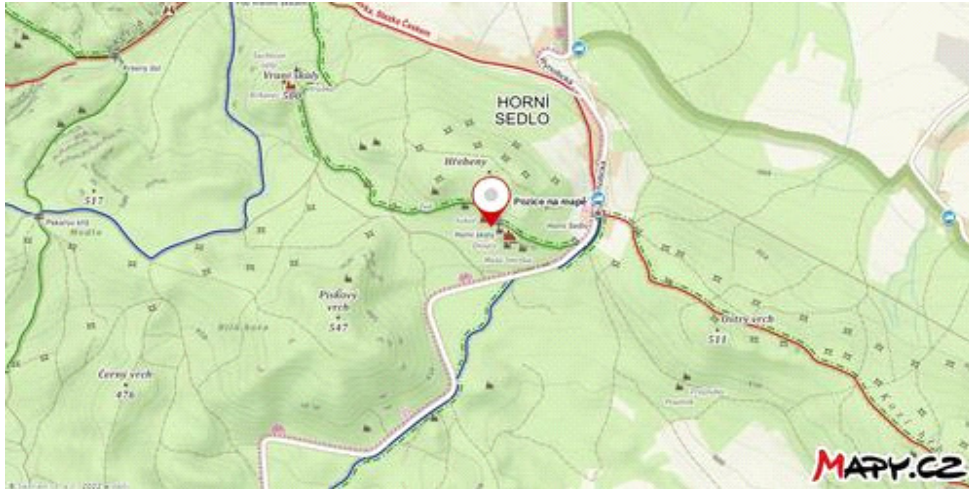
Místo nálezu: lesní cesta Zelená, hora Hřebený (Horní skály)

Poznámka:

Kámen v popředí snad představuje sochu kočkovité šelmy (nebo želvy), na které je, stejně jako na skále v pozadí, vyryto několik tváří.



Obrázek č. 1



Obrázek č. 2

PODOBIZNA Č. 214
PROSTÉ ZKŘÍŽENÍ Č. 120

Souřadnice:


50°48'51.012" severní šířky, 14°50'3.314" východní délky

50.8141700N, 14.8342539E

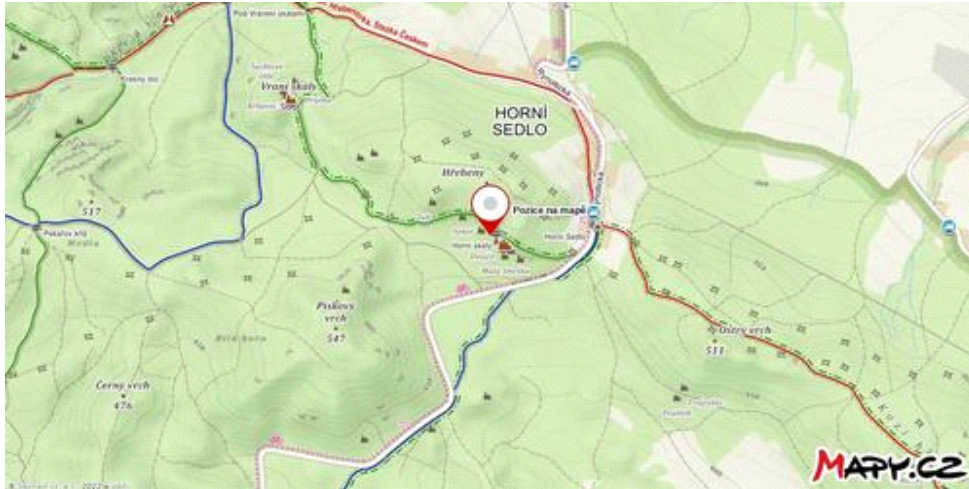
Místo nálezu: lesní cesta Zelená, hora Hřeben (Horní skály)

Poznámka:

Skála, upravená do několika soch v řadě, na kterých lze rozpoznat další tváře a nahoře uprostřed značku prostého zkřížení.



Obrázek č. 1



Obrázek č. 2

PODOBIZNA Č. 215

Souřadnice:

50°48'51.012" severní šířky, 14°50'3.314" východní délky

50.8141700N, 14.8342539E

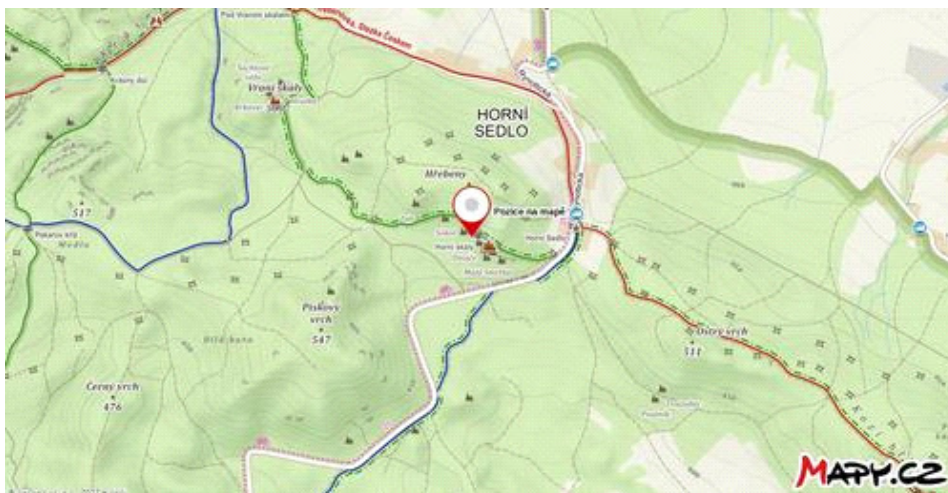
Místo nálezů: lesní cesta Zelená, hora Hřebeny (Horní skály)

Poznámka:

Na skále lze rozeznat několik tváří včetně jedné, pravděpodobně koňské (pravý okraj skály).



Obrázek č. 1



Obrázek č. 2

PODOBIZNA Č. 216

Souřadnice:


50°48'52.466" severní šířky, 14°50'3.023" východní délky

50.8145739N, 14.8341731E

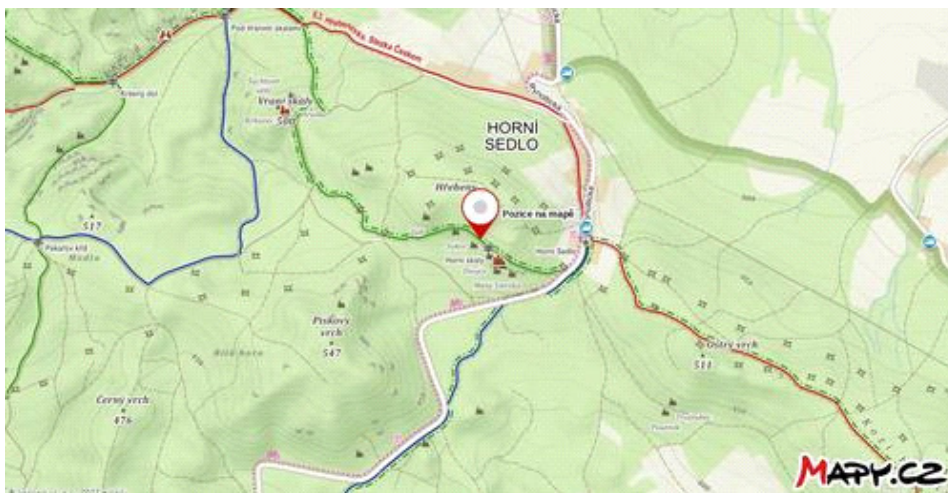
Místo nálezu: lesní cesta Zelená, hora Hřebeny (Horní skály)

Poznámka:

Na kameni lze rozeznat několik tváří. Nad rýhou je snad socha bobra (hlavu má vpravo, široký ocas vlevo).



Obrázek č. 1



Obrázek č. 2

PODOBIZNA Č. 217

Souřadnice:

50°48'52.088" severní šířky, 14°50'8.243" východní délky

50.8144689N, 14.8356231E

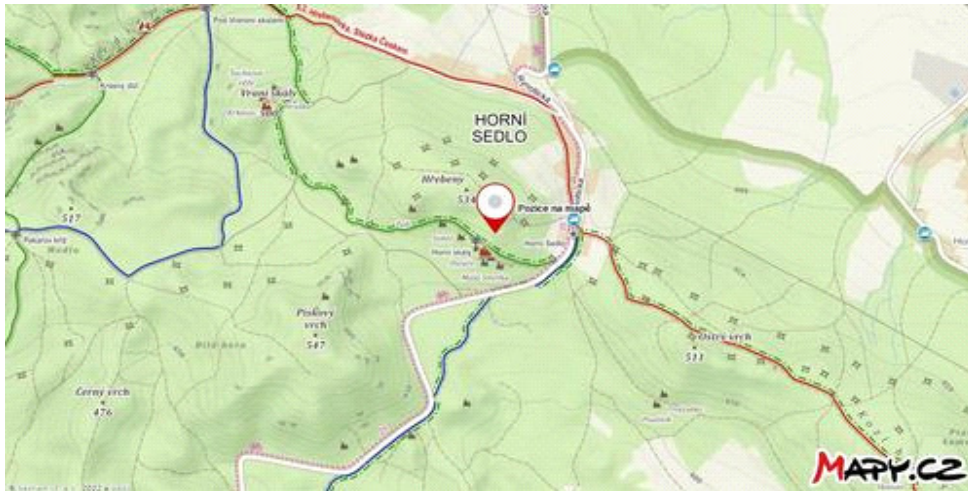
Místo nálezů: lesní cesta Zelená, hora Hřebeny (Horní skály)

Poznámka:

Na kamenech lze rozpoznat několik tváří.



Obrázek č. 1



Obrázek č. 2

PODOBIZNA Č. 218

DVOJICE Č. 12

Souřadnice:


50°48'51.541" severní šířky, 14°50'8.124" východní délky

50.8143169N, 14.8355900E

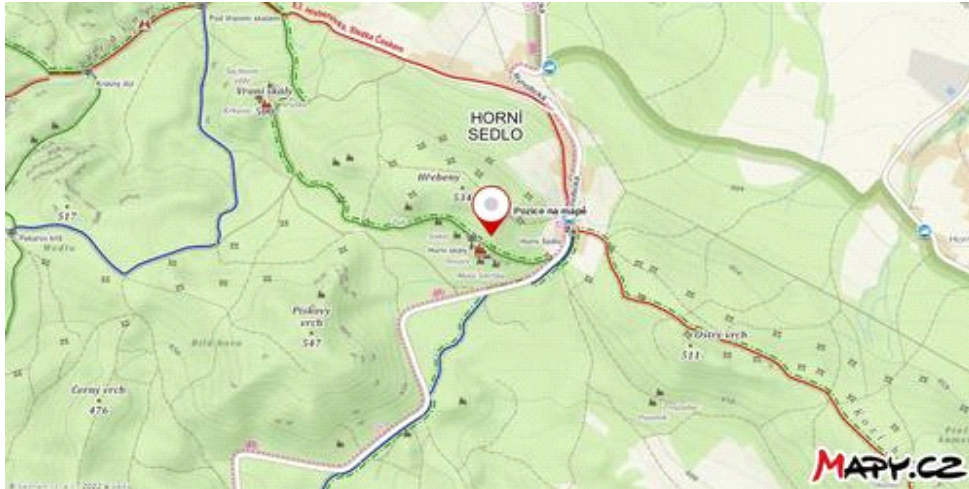
Místo nálezů: lesní cesta Zelená, hora Hřebeny (Horní skály)

Poznámka:

Vpravo je socha muže bez končetin (hlavu má dole). Vlevo částečně ve stínu je další socha muže se ztopořeným údem). Kromě těchto soch lze rozpoznat ještě další tváře.



Obrázek č. 1



Obrázek č. 2

PODOBIZNA Č. 219
PROSTÉ ZKŘÍŽENÍ Č. 33

Souřadnice:

50°48'51.174" severní šířky, 14°50'7.969" východní délky

50.8142150N, 14.8355469E

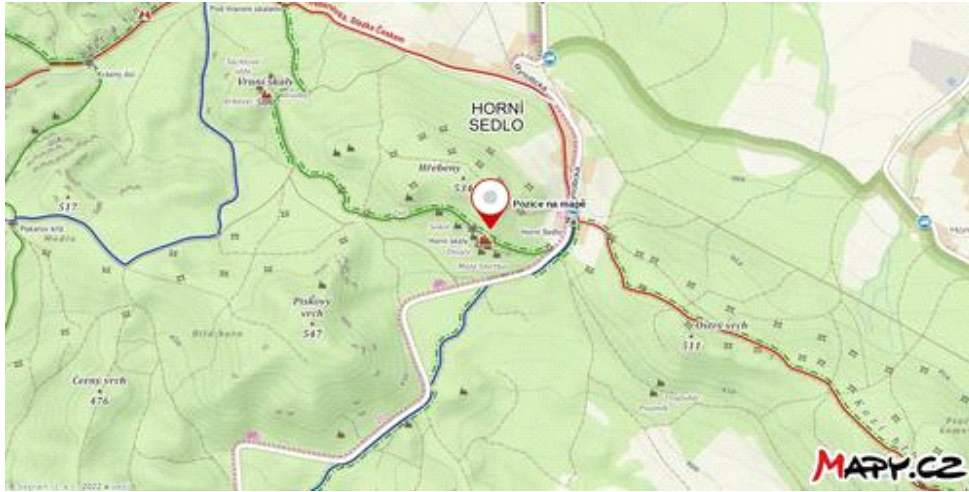
Místo nálezu: lesní cesta Zelená, hora Horní skály

Poznámka:

Na kameni lze rozpoznat kromě ležící velkotváře i několik tváří dalších a značku prostého zkřížení.



Obrázek č. 1



Obrázek č. 2

PODOBIZNA Č. 220
POKRÝVKA HLAVY Č. 5
(papacha)

Souřadnice:

50°48'57.424" severní šířky, 14°49'56.737" východní délky

50.8159511N, 14.8324269E

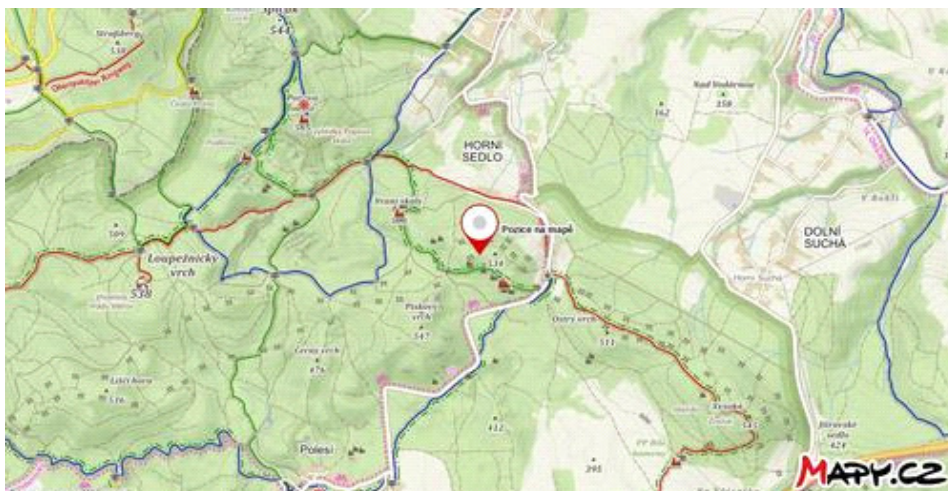
Místo nálezu: lesní cesta Kopečná, hora Hřebeny (Horní skály)

Poznámka:

Na kameni lze rozpoznat kromě hlavní tváře ještě několik tváří dalších.



Obrázek č. 1



Obrázek č. 2

PODOBIZNA Č. 221

Souřadnice:


50°48'56.531" severní šířky, 14°49'54.620" východní délky

50.8157031N, 14.8318389E

Místo nálezů: lesní cesta Zelená či Kopečná, skalisko Zub, hora Hřebeny (Horní skály)

Poznámka:

Hluboké rýhy mají zřejmě oddělovat obličej a podobiznu pravděpodobně ovce (pod dolní hlubokou rýhou). V kamenech lze rozeznat ještě další tváře.



Obrázek č. 1



Obrázek č. 2

PODOBIZNA Č. 222

Souřadnice:

50°48'50.249" severní šířky, 14°50'6.536" východní délky

50.8139581N, 14.8351489E

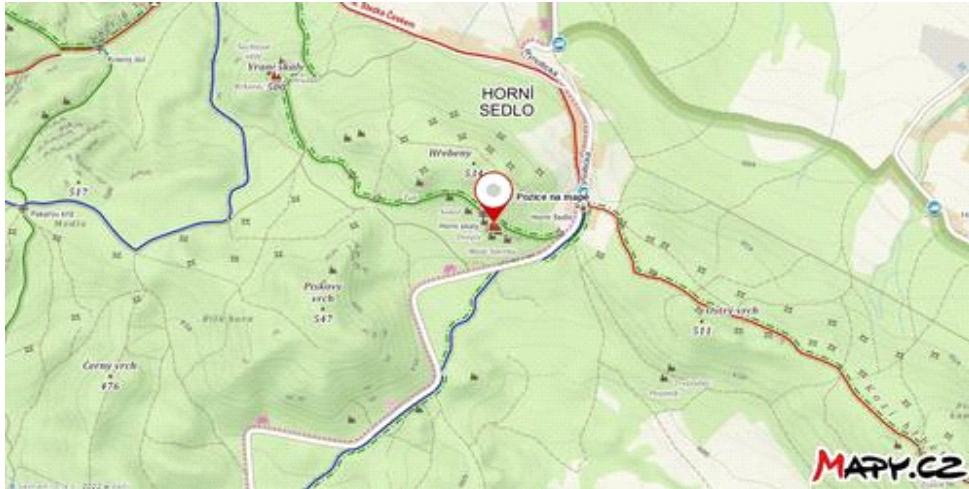
Místo nálezů: lesní cesta Zelená, hora Hřebeny (Horní skály)

Poznámka:

Na kameni lze rozpoznat kromě velkotváře I několik dalších podobizen.



Obrázek č. 1



Obrázek č. 2

PODOBIZNA Č. 223
POKRÝVKA HLAVY Č. 6
(papacha)
PROSTÉ ZKŘÍŽENÍ Č. 121

Souřadnice:

50°48'53.676" severní šířky, 14°49'57.162" východní délky

50.8149100N, 14.8325450E

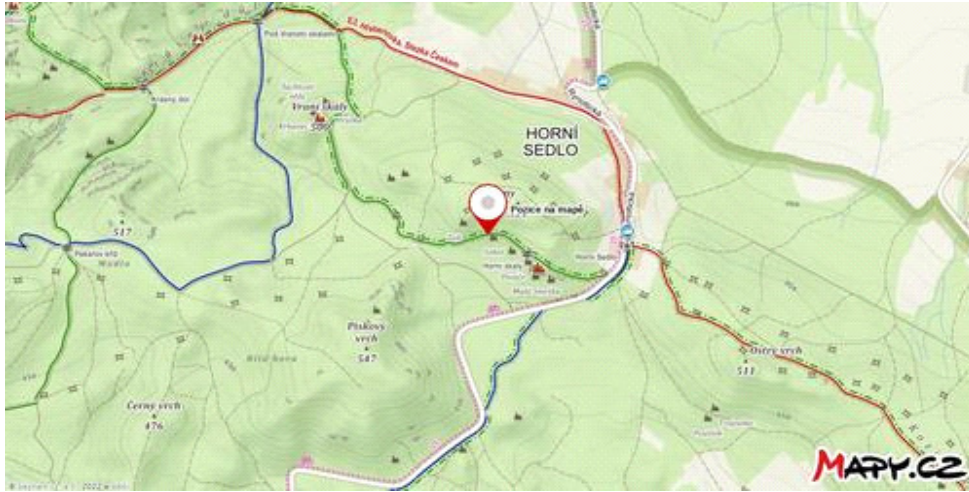
Místo nálezů: lesní cesta Zelená, hora Hřebeny (Horní skály)

Poznámka:

Pokrývka hlavy (papacha) a značka prostého zkřížení jsou vidět na podobizně uprostřed. Na skalisku je vyryto ještě několik dalších tváří.



Obrázek č. 1



Obrázek č. 2

PODOBIZNA Č. 224

Souřadnice:

50°48'57.337" severní šířky, 14°49'35.638" východní délky

50.8159269N, 14.8265661E

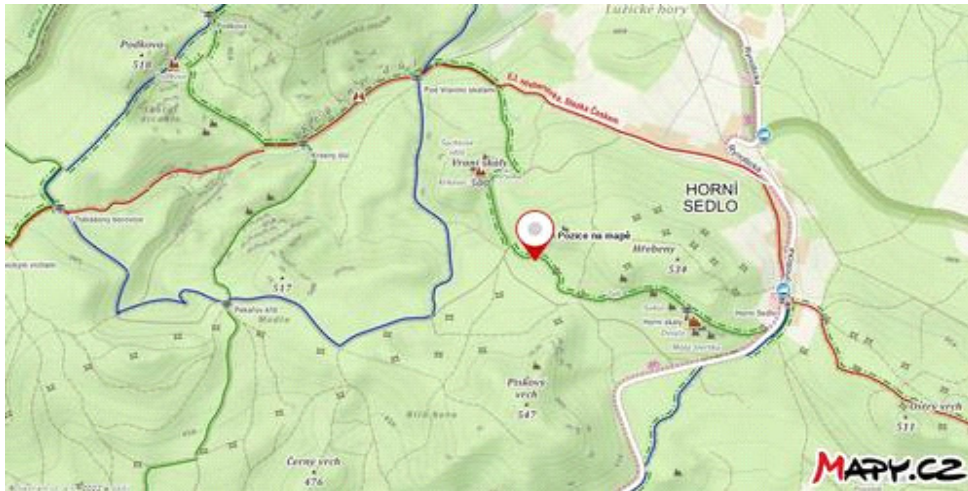
Místo nálezu: lesní cesta Zelená, hora Hřebeny (Horní skály)

Poznámka:

Hlavní z tváří má nos vlevo dole.



Obrázek č. 1



Obrázek č. 2

PODOBIZNA Č. 225

Souřadnice:

50°49'0.055" severní šířky, 14°49'34.856" východní délky

50.8166819N, 14.8263489E

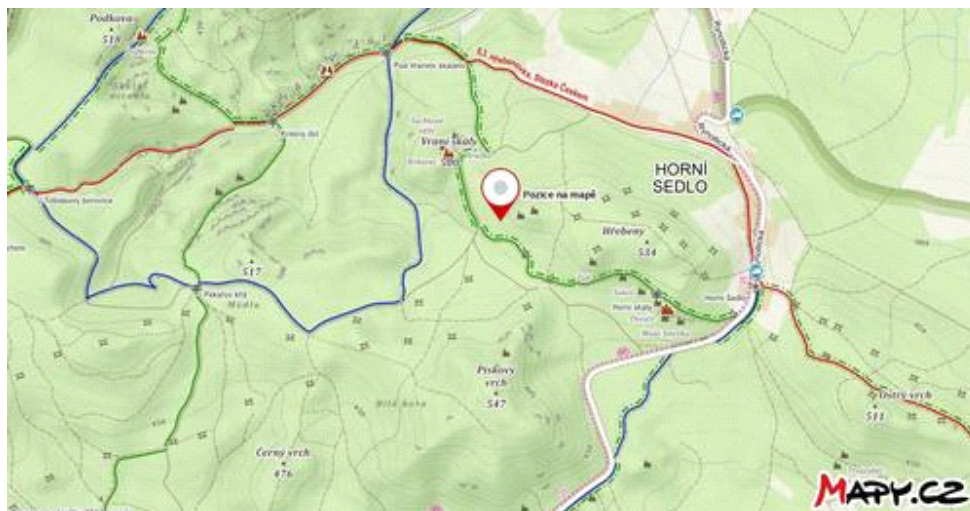
Místo nálezu: lesní cesta Zelená, hora Hřeben (Horní skály)

Poznámka:

Na kamenech lze rozeznat několik tváří.



Obrázek č. 1



Obrázek č. 2

PODOBIZNA Č. 226

Souřadnice:

50°49'10.463" severní šířky, 14°49'23.257" východní délky

50.8195731N, 14.8231269E

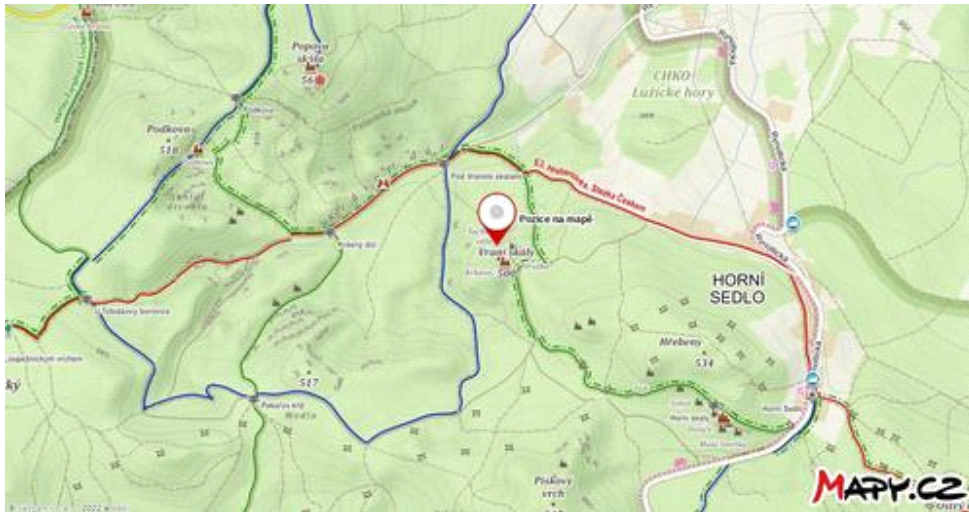
Místo nálezu: Šikmé pole, hora Vraní skály

Poznámka:

Na kameni lze rozpoznat několik podobizen; tvář v popředí je snad i součástí větší koňské tváře.



Obrázek č. 1



Obrázek č. 2

PODOBIZNA Č. 227

Souřadnice:

50°49'9.750"severní šířky, 14°49'21.295" východní délky

50.8193750N, 14.8225819E

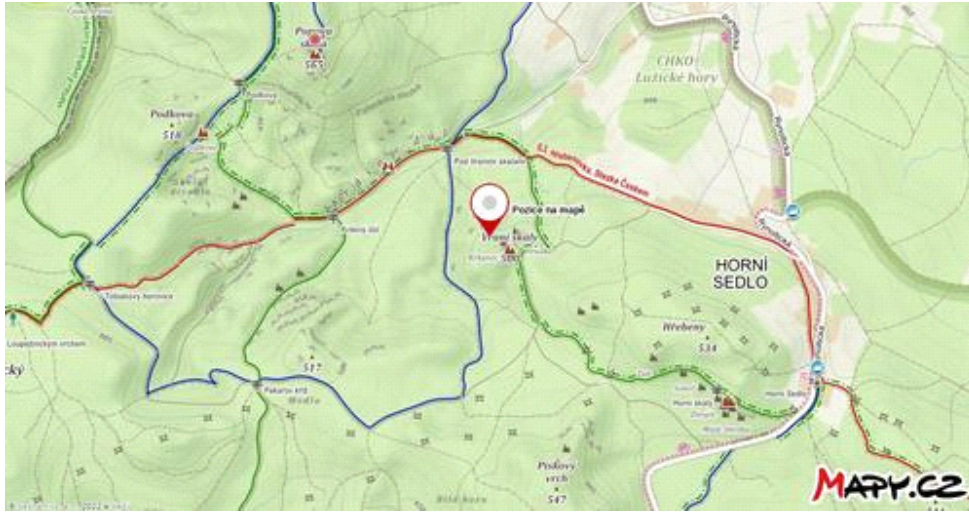
Místo nálezu: Šikmé pole, hora Vraní skály

Poznámka:

Na pravděpodobné soše živočicha (hlemýžď?) lze rozpoznat několik dalších tváří.



Obrázek č. 1



Obrázek č. 2

PODOBIZNA Č. 228

Souřadnice:

50°49'9.840" severní šířky, 14°49'20.240" východní délky

50.8194000N, 14.8222889E

Místo nálezu: Šikmé pole, hora Vraní skály

Poznámka:

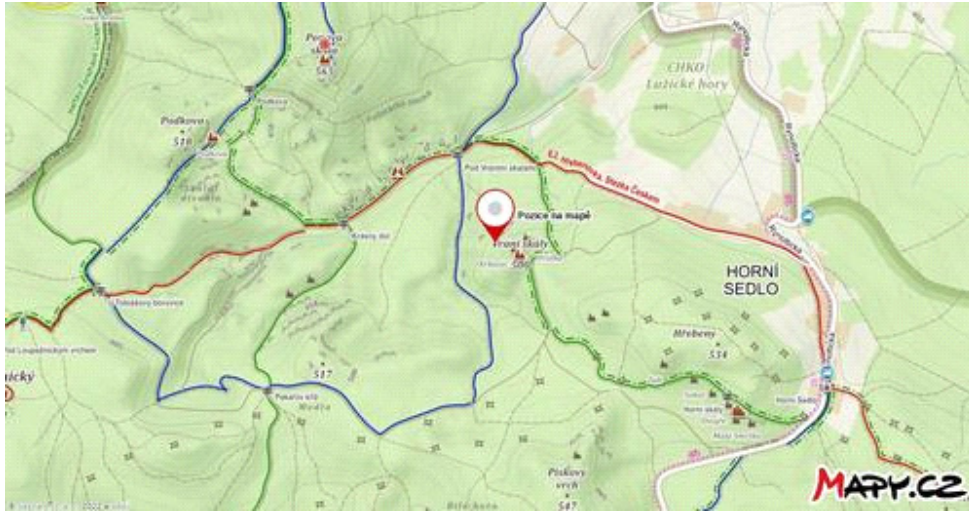
Na kamenech se nachází velký počet tvář.



Obrázek č. 1/1



Obrázek č. 1/2



Obrázek č. 2

PODOBIZNA Č. 229

Souřadnice:

50°49'10.315" severní šířky, 14°49'18.487" východní délky

50.8195319N, 14.8218019E

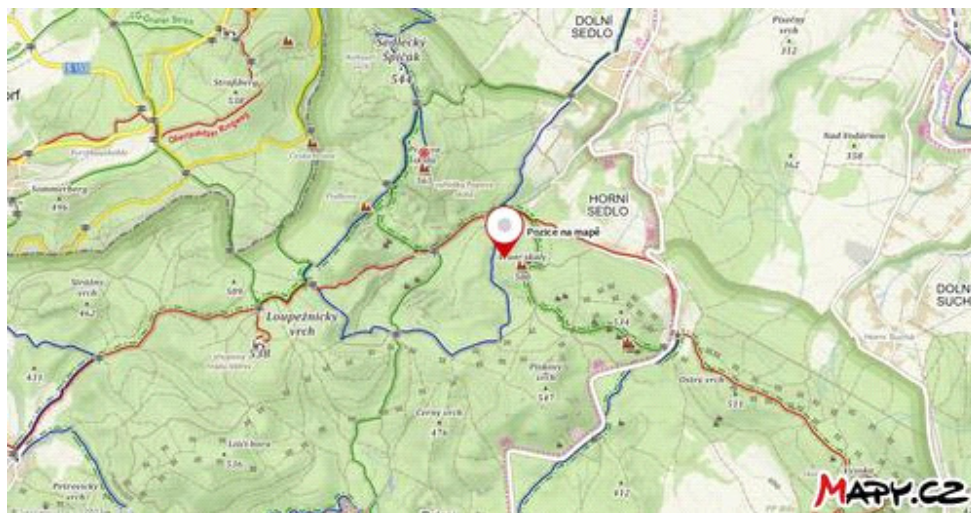
Místo nálezu: Šikmé pole, hora Vraní skály

Poznámka:

Na kameni lze rozpoznat několik tváří (hlavní podobizna má oči, nos a ústa uprostřed)



Obrázek č. 1



Obrázek č. 2

PODOBIZNA Č. 230

Souřadnice:

50°49'10.614" severní šířky, 14°49'18.005" východní délky

50.8196150N, 14.8216681E

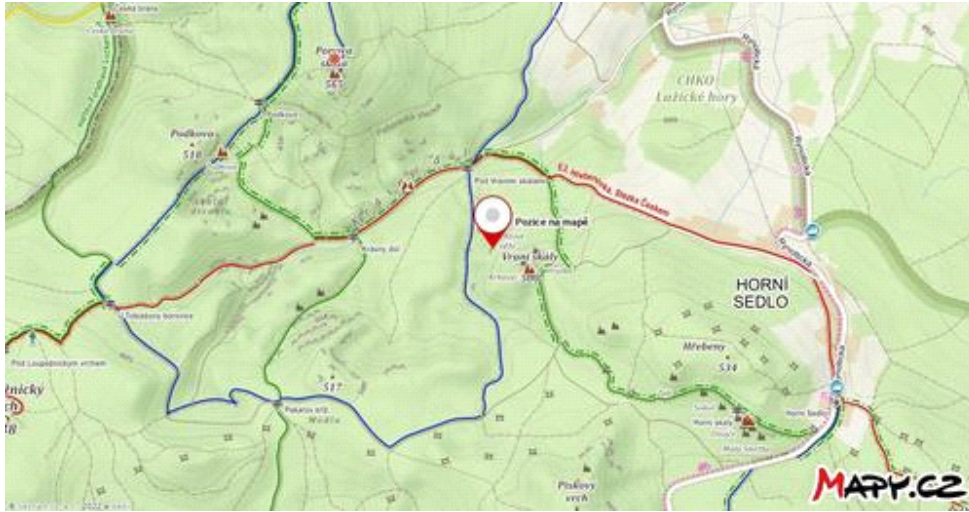
Místo nálezu: Šikmé pole, hora Vraní skály

Poznámka:

Na kameni lze kromě hlavní tváře rozpoznat tváře další a také odtokový žlábek.



Obrázek č. 1



Obrázek č. 2

PODOBIZNA Č. 231

Souřadnice:

50°49'11.305" severní šířky, 14°49'17.098" východní délky

50.8198069N, 14.8214161E

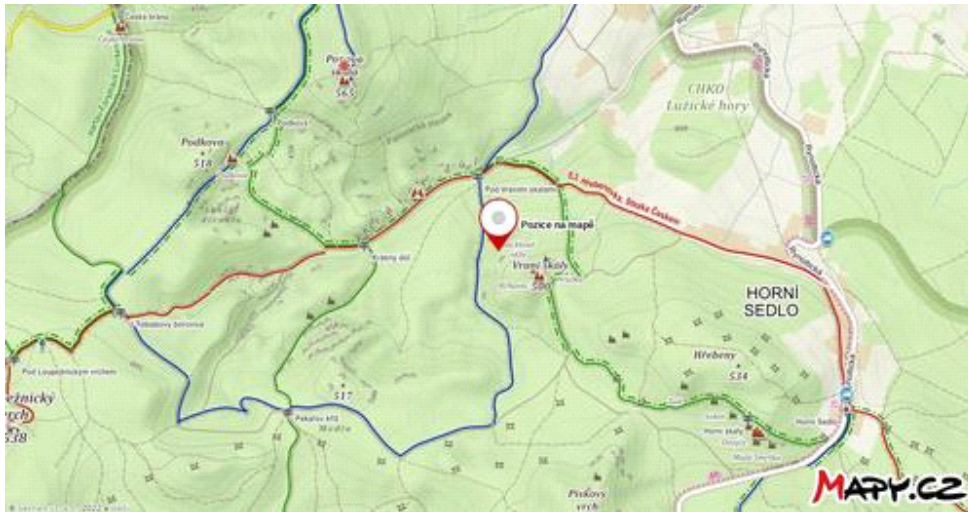
Místo nálezu: Šikmé pole, hora Vraní skály

Poznámka:

Na kameni lze rozpoznat několik tváří. Účel skrýše pod kamenem je nejasný – mohlo to být místo, kam se kladly dary bohům nebo mohla sloužit za studánku, kde se za podnebí bohatšího na srážky shromažďovala (posvátná) voda.



Obrázek č. 1



Obrázek č. 2

PODOBIZNA Č. 232

(tvář s knírem)

Souřadnice:

50°49'10.470" severní šířky, 14°49'18.703" východní délky

50.8195750N, 14.8218619E

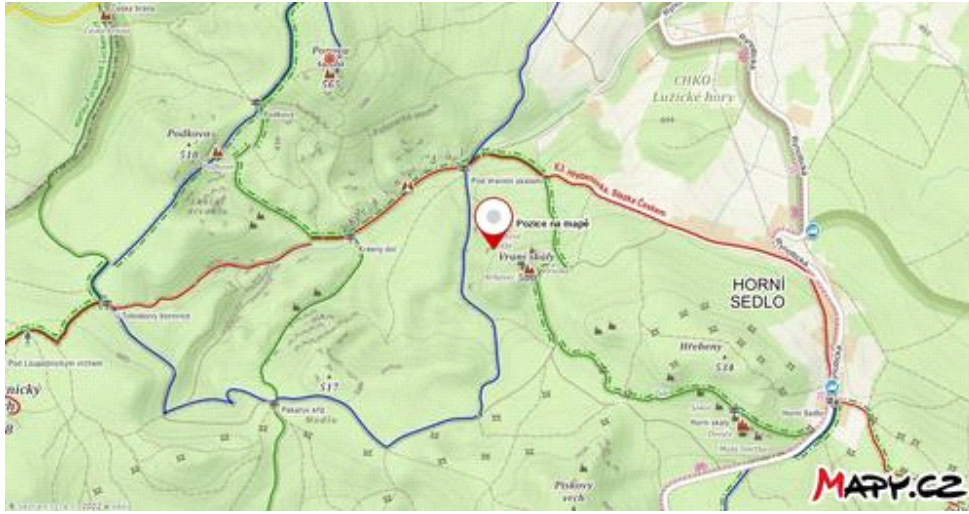
Místo nálezů: Šikmé pole, hora Vraní skály

Poznámka:

Na kameni lze rozeznat několik tváří. Tvář s knírem se nachází na kameni vpravo.



Obrázek č. 1



Obrázek č. 2